

Plan upravljanja pomorskim dobrom Grada Visa u 2022.
MIKROLOKACIJE

MIKROLOKACIJE

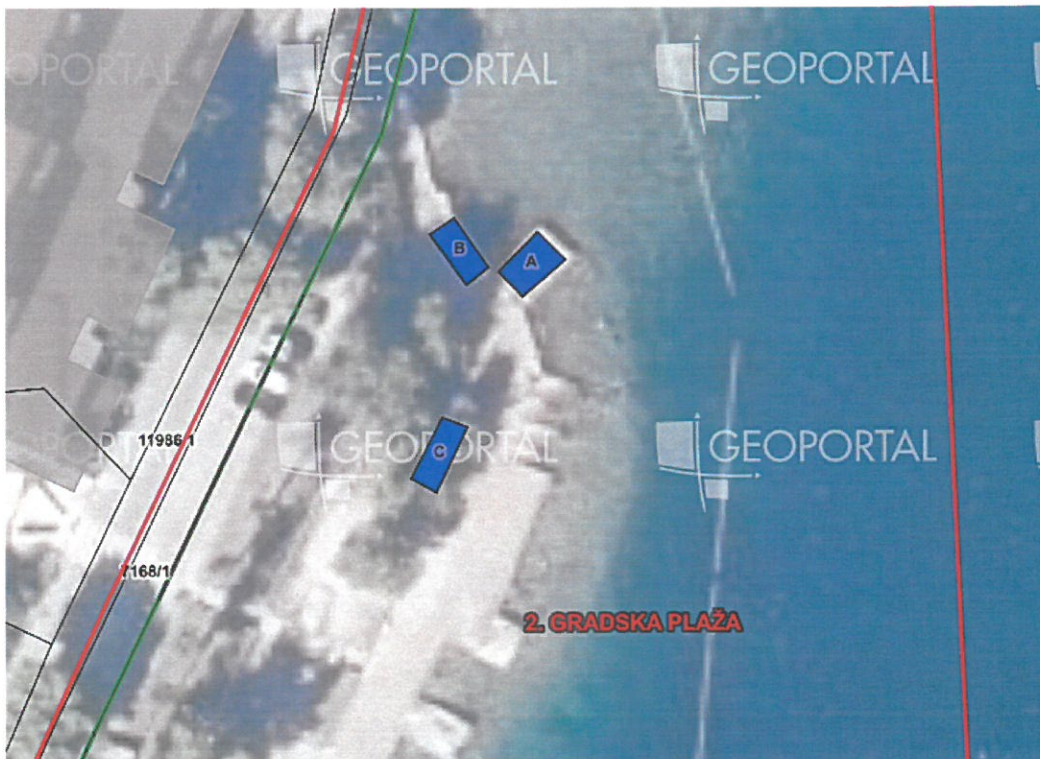
1. Stonac



Sredstvo	Pozicija na mikrolokaciji	Katastarska čestica	Količina
Podmornica	K	1401/3	1 komad
Brodica na motorni pogon	A	1401/3	20 brodica (max. do 10 m)

Plan upravljanja pomorskim dobrom Grada Visa u 2022.
MIKROLOKACIJE

2. Gradska plaža



Plan upravljanja pomorskim dobrom Grada Visa u 2022.
MIKROLOKACIJE

Sredstvo	Pozicija na mikrolokaciji	Katastarska čestica	Količina
Jedrilica, brodica na vesla	B - sjeverni dio ispred Hotela	7168/1	1 brodica/jedrilica (max. do 10 m)
Brodica na motorni pogon	A - Sjeverni dio ispred Hotela	7168/1	7 brodica (max. do 10 m)
Daska za jedrenje, sandolina, pedalina i sl.	C - Sjeverni dio ispred Hotela	7168/1	3 kom.
Ambulantna prodaja (škrinja, aparati za sladoled i sl.)	H	7167	1 odobrenje
Štand (rukotvorine, igračke, suveniri i sl)	G	7167	1 odobrenje
Ležaljke	L - velika plaža	7167	100
Zabavni sadržaji	I - južni dio plaže	7167	1 stol za masažu
Suncobrani	J - velika plaža	7167	20

Plan upravljanja pomorskim dobrom Grada Visa u 2022.
MIKROLOKACIJE

3. Riva Luka



Sredstvo	Pozicija na mikrolokaciji	Katastarska čestica	Količina
Pripadajuća terasa objekta	F - središnji dio	6602/1	25 m2

Plan upravljanja pomorskim dobrom Grada Visa u 2022.
MIKROLOKACIJE

4. Batarija



Sredstvo	Pozicija na mikrolokaciji	Katastarska čestica	Količina
Pripadajuća terasa objekta	F	6427/2	25 m2

5. Goveja



Sredstvo	Pozicija na mikrolokaciji	Katastarska čestica	Količina
Ambulantna prodaja (škrinja, aparati za sladoled i sl.)	H – zapadni dio plaže	6170, 6171	1
Suncobrani	J – središnji dio plaže	6170	10
Ležaljke	L – središnji dio plaže	6170	15

Plan upravljanja pomorskim dobrom Grada Visa u 2022.
MIKROLOKACIJE

6. Stončica



Sredstvo	Pozicija na mikrolokaciji	Katastarska čestica	Količina
Štand (rukotvorine, igračke, suvenir i sl)	G	4442/1	1 odobrenje
Kiosk, prikolice, montažni objekti do 12 m ²	E - istočni dio plaže	4442/1	1 montažni objekt
Pripadajuća terasa objekta	F - istočni dio plaže	4442/1	20 m ²
Suncobrani	J - središnji dio plaže	4442/1	10
Ležaljke	L - središnji dio plaže	4442/1	20

Plan upravljanja pomorskim dobrom Grada Visa u 2022.
MIKROLOKACIJE

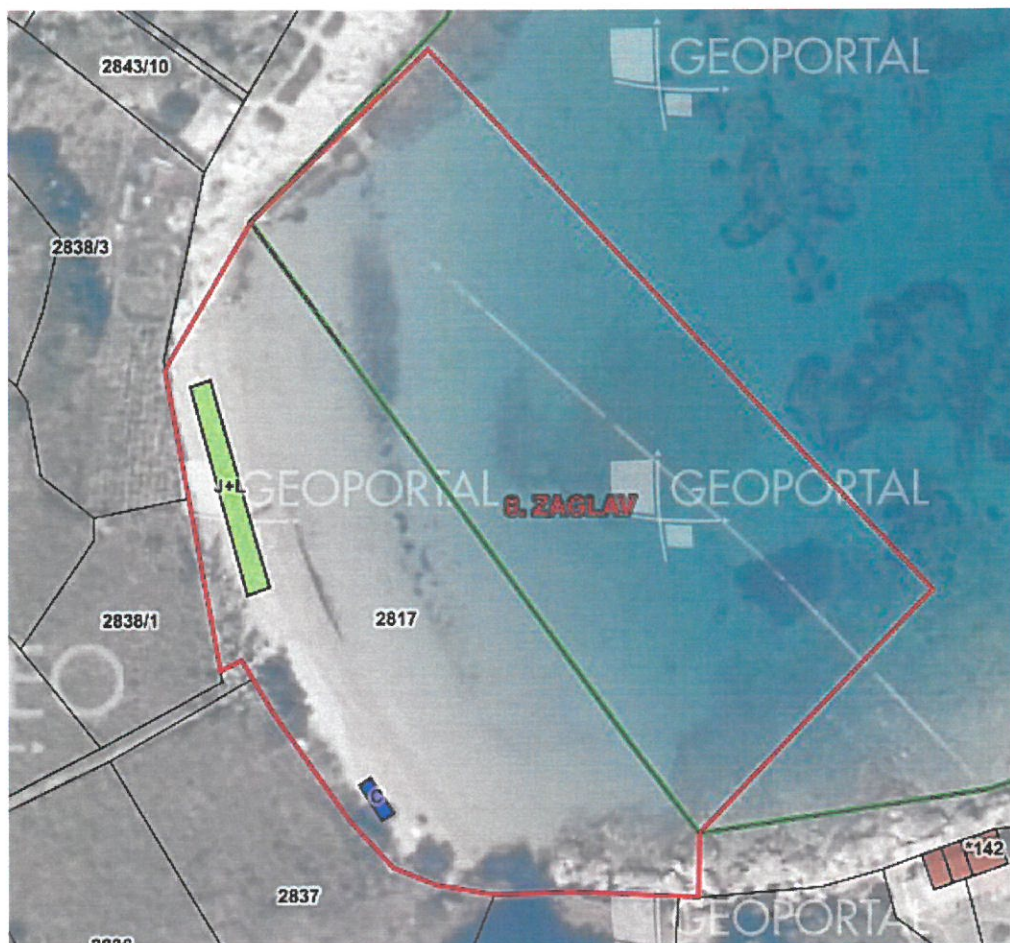
7. Milna



Sredstvo	Pozicija na mikrolokaciji	Katastarska čestica	Količina
Daska za jedrenje, sandolina, pedalina i sl.	C - Istočni i zapadni dio plaže	2844	20 kom.
Brodica na motorni pogon	A - Istočni dio plaže	2844	4 brodice (max. do 10 m)
Suncobrani	J - zapadni dio plaže	2844	15
Ležaljke	L - zapadni dio plaže	2844	30

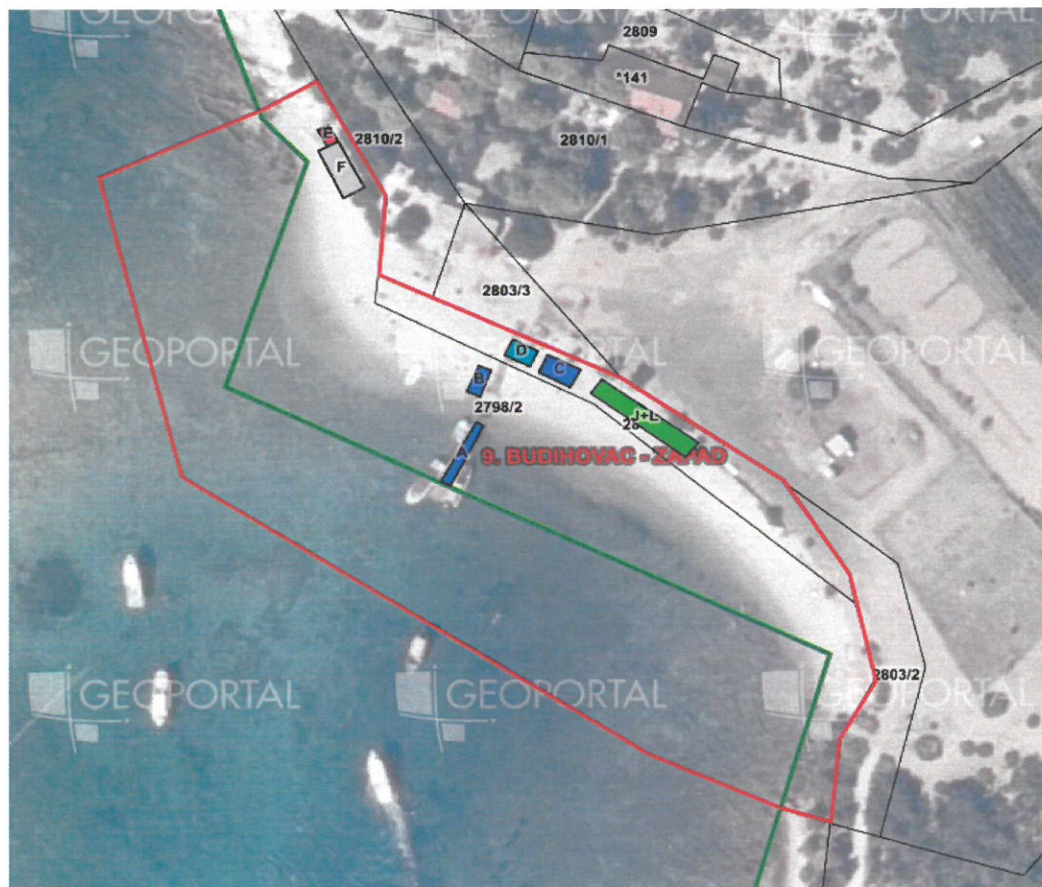
Plan upravljanja pomorskim dobrom Grada Visa u 2022.
MIKROLOKACIJE

8. Zaglav



Sredstvo	Pozicija na mikrolokaciji	Katastarska čestica	Količina
Daska za jedrenje, sandolina, pedalina i sl.	C - južni dio plaže	2817	3 kom.
Ležaljke	J - sjeverni dio plaže	2817	30
Suncobrani	L - sjeverni dio plaže	2817	15

9. Budišovac – zapadna plaža



Sredstvo	Pozicija na mikrolokaciji	Katastarska čestica	Količina
Daska za jedrenje, sandolina, pedalina i sl.	C	2811	4 kom.
Jedrilica, brodica na vesla	B	2798/2	2 brodice/jedrilica (max. do 10m)
Brodica na motorni pogon	A	2798/2	4 brodice (max. do 10m)
Pribor i oprema za ronjenje, kupanje i sl.	D	2811	10 kom.
Kiosk, prikolice, montažni objekti do 12 m ²	E - sjeverni dio plaže	2798/2	1 montažni objekt
Pripadajuća terasa objekta	F - sjeverni dio plaže	2798/2	45 m ²
Suncobrani	J - južni dio plaže	2811	20
Ležaljke	L - južni dio plaže	2811	20

10. Budihovac – istočna plaža



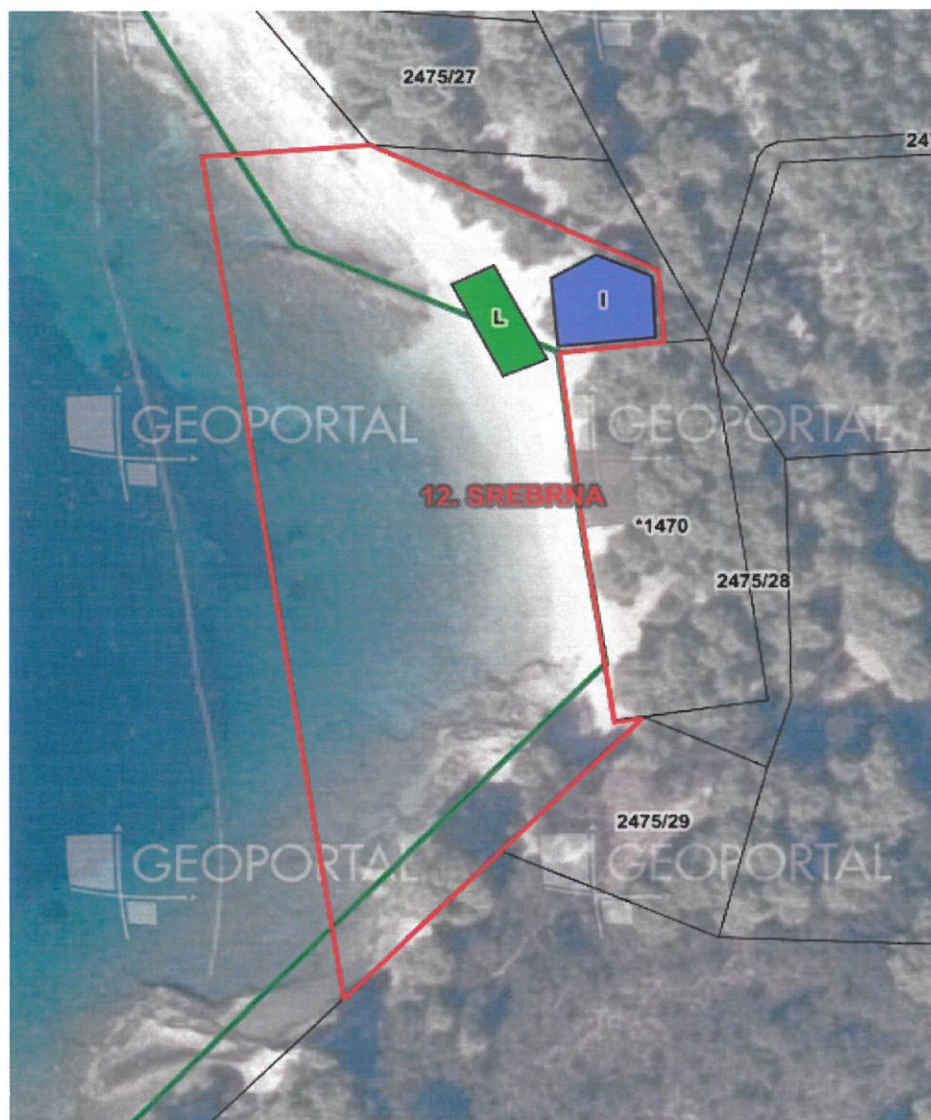
Sredstvo	Pozicija na mikrolokaciji	Katastarska čestica	Količina
Suncobrani	J - središnji dio plaže	2802/2	20
Ležaljke	L - središnji dio plaže	2802/2	20

11. Tepluš



Sredstvo	Pozicija na mikrolokaciji	Katastarska čestica	Količina
Daska za jedrenje, sandolina, pedalina i sl.	C - središnji dio plaže	2474/1	9 kom.
Suncobrani	J - središnji dio plaže	2474/1	10
Ležaljke	L - središnji dio plaže	2474/1	20


12. Srebrna



Sredstvo	Pozicija na mikrolokaciji	Katastarska čestica	Količina
Zabavni sadržaji	I - sjeverni dio plaže	2474/1	1 stol za masažu
Ležaljke	L - sjeverni dio plaže	2474/1	40

Plan upravljanja pomorskim dobrom Grada Visa u 2022.
MIKROLOKACIJE

13. Stiniva



Sredstvo	Pozicija na mikrolokaciji	Katastarska čestica	Količina
Pripadajuća terasa objekta	F - središnji dio plaže	10138/10	24 m2
Suncobrani	J - istočni dio plaže	1757/2	5
Ležaljke	L - zapadni dio plaže	1757/2	15